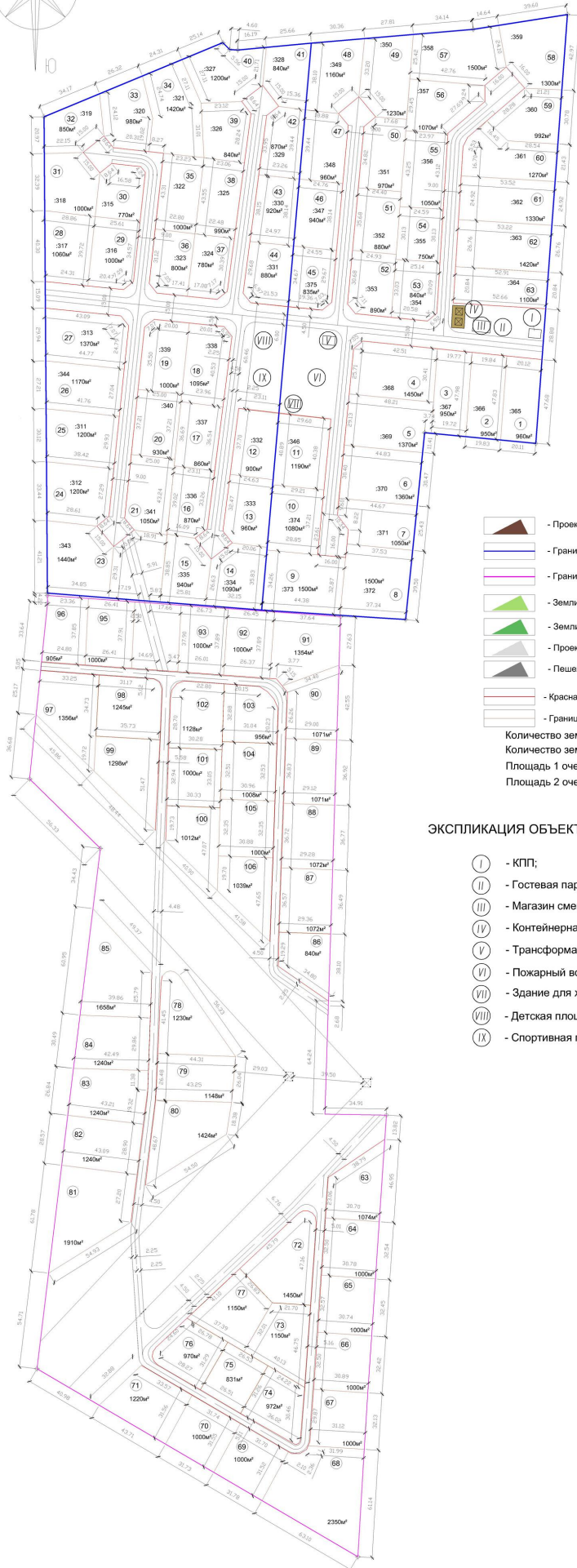
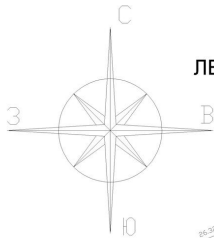











**РАЗБИВОЧНЫЙ ПЛАН М 1:1000**  
**ДАЧНОГО НЕКОММЕРЧЕСКОГО ПАРТНЕРСТВА "КОРКИНСКОЕ"**  
 ЛЕНИНГРАДСКАЯ ОБЛАСТЬ, ВСЕВОЛОЖСКИЙ РАЙОН, ВОСТОЧНЕЕ ДЕР.  
 ВИРКИ



-  - Проектируемые здания и сооружения;
  -  - Граница участка благоустройства (1 очередь);
  -  - Граница участка благоустройства (2 очередь);
  -  - Земли индивидуальных участков;
  -  - Земли общего пользования;
  -  - Проектируемые дороги;
  -  - Пешеходные дорожки и тротуары;
  -  - Красная линия
  -  - Границы земельных участков
- Количество земельных участков 1 очередь - 63  
 Количество земельных участков 2 очередь - 43  
 Площадь 1 очереди - 83350 м<sup>2</sup>  
 Площадь 2 очереди - 80600 м<sup>2</sup>

**ЭКСПЛИКАЦИЯ ОБЪЕКТОВ ОБЩЕСТВЕННОГО ПОЛЬЗОВАНИЯ:**

-  - КПП;
-  - Гостевая парковка;
-  - Магазин смешанной торговли;
-  - Контейнерная площадка;
-  - Трансформаторная подстанция;
-  - Пожарный водоем;
-  - Здание для хранения средств пожаротушения;
-  - Детская площадка;
-  - Спортивная площадка.